



**КОМИТЕТ ИМУЩЕСТВЕННЫХ ОТНОШЕНИЙ  
АДМИНИСТРАЦИИ ПЕРМСКОГО МУНИЦИПАЛЬНОГО РАЙОНА**

**РЕШЕНИЕ**  
о размещении объектов № 632

Пермский край  
Пермский район

26.08.2020

Комитет имущественных отношений администрации Пермского муниципального района разрешает Акционерному обществу «Газпром газораспределение Пермь» (ИНН 5902183841, ОГРН 1025900512670, почтовый адрес: 614000, г. Пермь, ул. Петропавловская, 43)

размещение объекта: «газопровод давлением до 0,6 Мпа, для размещения которого не требуется разрешение на строительство»

на землях государственная собственность на которые не разграничена

на срок 1 год с 26.08.2020г. по 25.08.2021г.

Местоположение: Пермский край, Пермский район, Кукуштанское с/п, с. Курашим, ул. Старцева, к дому 46.

Приложение: схема предполагаемых к использованию земель или земельных участков.

Председатель комитета  
имущественных отношений администрации  
Пермского муниципального района

Г.В. Мюресов





**Схема предполагаемых к использованию земель или части земельного участка**

Объект: Газопровод давлением до 0,6 Мпа включительно, для размещения которого не требуется разрешения на строительство

Местоположение: расположенным рядом с домом, по адресу: Пермский край, р-н Пермский, с/о Курашимский, с. Курашим, ул. Старцева, к дому 46

Площадь земель или части земельного участка, кв.м.: 2773

Категория земель: земли населенных пунктов

Вид разрешенного использования: -









Описание границ смежных землепользователей:

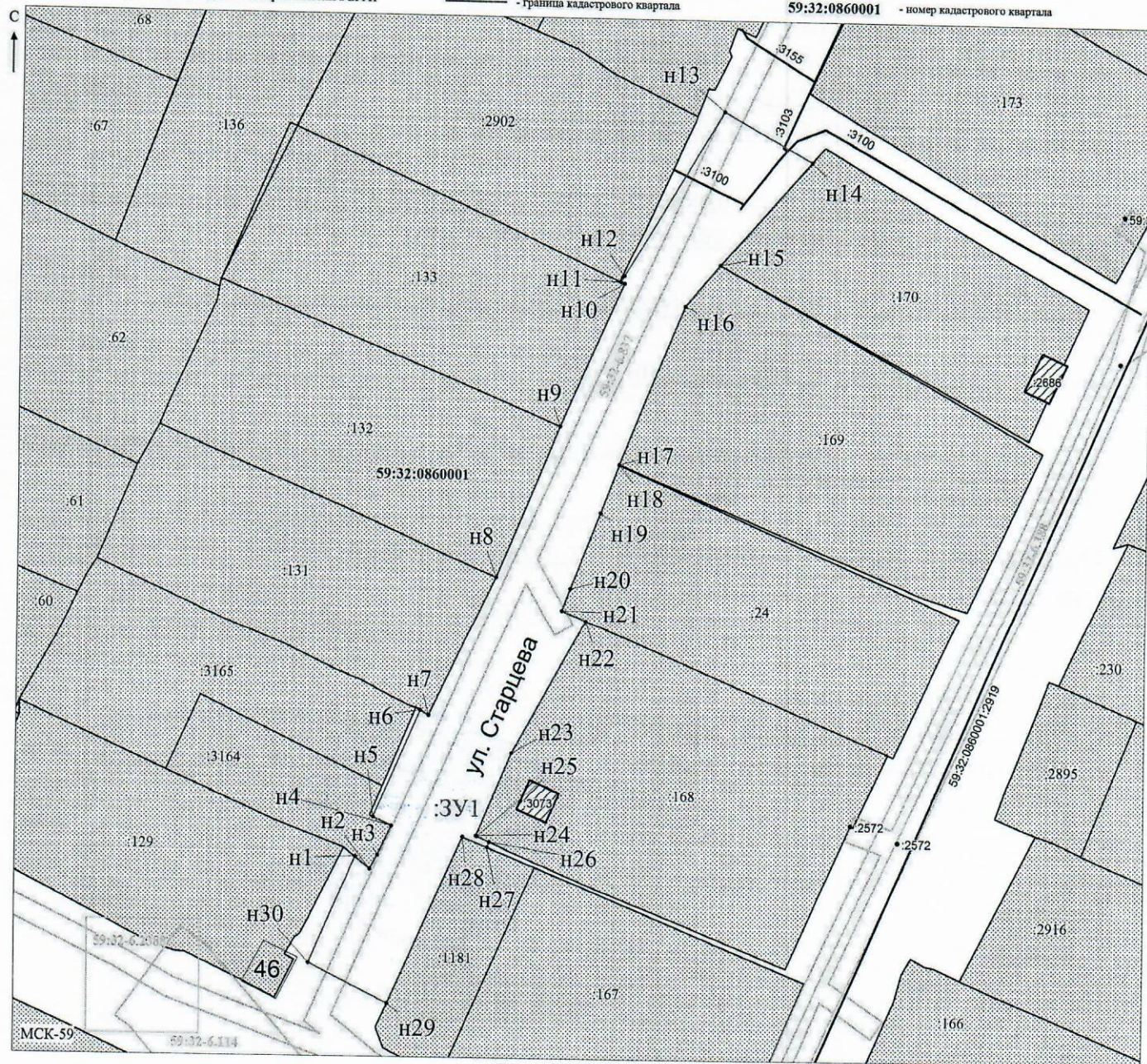
- От точки н1 до точки н5 - земельный участок с кадастровым номером 59:32:0860001:3164
- От точки н5 до точки н6 - земли общего пользования
- От точки н6 до точки н8 - земельный участок с кадастровым номером 59:32:0860001:131
- От точки н8 до точки н9 - земельный участок с кадастровым номером 59:32:0860001:132
- От точки н9 до точки н11 - земельный участок с кадастровым номером 59:32:0860001:133
- От точки н11 до точки н14 - земли общего пользования
- От точки н14 до точки н15 - земельный участок с кадастровым номером 59:32:0860001:170
- От точки н15 до точки н17 - земельный участок с кадастровым номером 59:32:0860001:169
- От точки н17 до точки н18 - земли общего пользования
- От точки н18 до точки н22 - земельный участок с кадастровым номером 59:32:0860001:24
- От точки н22 до точки н26 - земельный участок с кадастровым номером 59:32:0860001:168
- От точки н26 до точки н27 - земли общего пользования
- От точки н27 до точки н29 - земельный участок с кадастровым номером 59:32:0860001:1181
- От точки н29 до точки н1 - земли общего пользования

Каталог координат, м

Каталог координат, м			Каталог координат, м		
№ точки границы	X	Y	№ точки границы	X	Y
н1	478670.12	2253766.51	н16	478774.78	2253827.57
н2	478667.87	2253769.27	н17	478744.64	2253815.35
н3	478670.47	2253770.64	н18	478744.55	2253815.39
н4	478676.03	2253773.27	н19	478735.44	2253811.90
н5	478677.68	2253769.77	н20	478721.09	2253806.40
н6	478697.77	2253778.42	н21	478716.89	2253804.79
н7	478696.88	2253779.95	н22	478714.91	2253809.42
н8	478723.06	2253792.38	н23	478690.03	2253795.65
н9	478751.64	2253804.12	н24	478674.38	2253789.13
н10	478778.92	2253816.06	н25	478674.31	2253789.29
н11	478779.22	2253815.40	н26	478673.19	2253791.69
н12	478780.45	2253815.97	н27	478672.15	2253791.24
н13	478811.36	2253834.47	н28	478674.08	2253786.57
н14	478802.22	2253851.07	н29	478642.53	2253772.65
н15	478782.76	2253834.05	н30	478650.00	2253757.85

**Условные обозначения:**

-  - предполагаемый участок земель, на которых планируется размещение объекта
-  - границы и номер земельного участка, сведения о которых внесены в ЕГРН
-  - границы и номер объекта капитального строительства, сведения о которых внесены в ЕГРН
-  - зоны с особыми условиями использования территории, сведения о которых внесены в ЕГРН
-  - обозначение запрашиваемого земельного участка
-  - граница кадастрового квартала
-  н1 - характеристика точки границ земель или части земельного участка
-  - номер кадастрового квартала



Масштаб 1: 700

Заявитель: \_\_\_\_\_

МП

(для юридических лиц

и индивидуальных предпринимателей)

/ Егошина И.В.

(подпись, расшифровка подписи)